













TÜRKİYE' DE KÜLTÜREL MİRASA KONU YERLER

Türkiye CULTURAL HERITAGE SUBJECT PLACES

Ad	Fotoğraf	Yer	Tarih	UNESCO verileri	Açıklamalar
İstanbul'un Tarihî Alanları		İstanbul  41°01'K 28°58'D	6. yüzyıl	356; 1985; i, ii, iii, iv	Dört ögesi vardır.
Göreme Millî Parkı ve Kapadokya		Nevşehir  38°40'K 34°50'D	4. yüzyıl (Göreme)	357; 1985; i, iii, v, vii	Yedi ögesi vardır: 1) Göreme Millî Parkı , 2) Karain alanı, 3) Karlık alanı, 4) Yeşilöz alanı, 5) Soğanlı alanı, 6) Kaymaklı Yer Altı Şehri , 7) Derinkuyu Yer Altı Şehri
Divriği Ulu Camii ve Darüşşifası		Sivas  39°22'25"K 38°07'25"D	1228-29	358; 1985; i, iv	




TÜRKİYE' DE KÜLTÜREL MİRASA KONU YERLER

Türkiye CULTURAL HERITAGE SUBJECT PLACES

Ad	Fotoğraf	Yer	Tarih	UNESCO verileri	Açıklamalar
Hattuşas: Hitit Başkenti		Çorum  40°01'11"K 34°36'55"D	MÖ 17. yüzyıl	377; 1986; i, ii, iii, iv	Dört ögesi vardır: 1) Hattuşas [ve İbikçam Ormanı], 2) Yazılıkaya (kaya tapınağı), 3) Kayalıboğaz (ileri karakol), 4) Osmankayası (kaya mezarlığı)
Nemrut Dağı		Adıyaman  37°58'54"K 38°44'28"D	MÖ 1. yüzyıl	448; 1987; i, iii, iv	
Ksanthos ve Letoon		Antalya, Muğla  36°21'22.20"K 29°19'6.90"D	MÖ 8.-7. yüzyıllar	484; 1988; ii, iii	

TÜRKİYE' DE KÜLTÜREL MİRASA KONU YERLER

Türkiye CULTURAL HERITAGE SUBJECT PLACES

Ad	Fotoğraf	Yer	Tarih	UNESCO verileri	Açıklamalar
Hierapolis ve Pamukkale		Denizli 37.925086°K 29.125898°D	MÖ 2. yüzyıl (Hierapolis)	485; 1988; iii, iv, vii	
Safranbolu Şehri		Karabük 41°14'57.80°K 32 °40'59.52°D	13. yüzyıl	614; 1994; ii, iv, v	1992'deki başvurusu ertelenmişti. ^[4] Üç ögesi vardır: 1) Çukur, 2) Kıranköy, 3) Bağlar
Troya Antik Kenti		Çanakkale 39°57'27°K 26°14 '20°D	MÖ 13. yüzyıl	849; 1998; ii, iii, vi	







TÜRKİYE' DE KÜLTÜREL MİRASA KONU YERLER

Türkiye CULTURAL HERITAGE SUBJECT PLACES

Ad	Fotoğraf	Yer	Tarih	UNESCO verileri	Açıklamalar
Selimiye Camii ve Külliyesi		Edirne  41°40'41"K 26°33'34"D	1574	1366; 2011; i, iv	2000'de geçici listeye girmişti. ^[5]
Çatalhöyük Neolitik Kenti		Konya  37°40'03"K 32°49'42"D	MÖ 7400	1405; 2012; iii, iv	2009'da geçici listeye girmişti. ^[6]







TÜRKİYE' DE KÜLTÜREL MİRASA KONU YERLER

Türkiye CULTURAL HERITAGE SUBJECT PLACES

Ad	Fotoğraf	Yer	Tarih	UNESCO verileri	Açıklamalar
Bursa ve Cumalıkızık: Osmanlı İmparatorluğu'nun Doğuşu		Bursa  40°11'005.03"K 29°03'44.41"D	14. yüzyıl	1452; 2014; i, ii, iv, vi	2000'de geçici listeye girmişti. ^[7] Sekiz ögesi vardır: 1) Hanlar Bölgesi ve Orhangazi Külliyesi 2) Orhan Gazi ve Osman Gazi türbeleri, 3) Hüdavendigar Külliyesi, 4) Eski Kaplıca Hamamı (Hüdevandigar Külliyesi'nin hamamı), 5) Yıldırım Külliyesi, 6) Yeşil Külliye, 7) Muradiye Külliyesi, 8) Cumalıkızık
Pergamon Çok Katmanlı Kültürel Peyzaj Alanı		İzmir  39°7'33"K 27°10'48"D	MÖ 7. yüzyıl	1457; 2014; i, ii, iii, iv, vi	2011'de geçici listeye girmişti. ^[8] Dokuz ögesi vardır: 1) Akropol, 2) Kybele Kutsal Alanı, 3-9) çevresindeki yedi adet tümülüs
Diyarbakır Kalesi ve Hevsel Bahçeleri Kültürel Peyzaj Alanı		Diyarbakır  37°54'39.1"K 40°13'38.2"D	MÖ 6. yüzyıl	1488; 2015; iv	2000'de geçici listeye girmişti. ^[9]




TÜRKİYE' DE KÜLTÜREL MİRASA KONU YERLER

Türkiye CULTURAL HERITAGE SUBJECT PLACES

Ad	Fotoğraf	Yer	Tarih	UNESCO verileri	Açıklamalar
Efes		<p>Izmir</p> <p> 37°56'21.0″K 27°20'27.8″D</p>	MÖ 10. yüzyıl	1018; 2015; iii, iv, vi	1994'te geçici listeye girmişti. ^[10] 2001'deki başvurusu ertelenmişti. ^[11] Dört ögesi vardır: 1) Çukuriçi Höyüğü, 2) Efes Antik Kenti, 3) Ayasuluk Tepesi, Artemis Tapınağı ve Orta Çağ Yerleşimi, 4) Meryem Ana Evi
Ani Antik Kenti		<p>Kars</p> <p> 40°30'42.1″K 43°34'20.8″D</p>	5. yüzyıl	1518; 2016; ii, iii, iv	2012'de geçici listeye girmişti. ^[12]
Afrodiasias		<p>Aydın</p> <p> 37°42'33.2″K 28°43'24.8″D</p>	MÖ 2. yüzyıl	1519; 2017; ii, iii, iv, vi	2009'da geçici listeye girmişti. ^[13] İki ögesi vardır: 1) Afrodisias Antik Kenti, 2) Eski Mermer Ocakları ^[14]







TÜRKİYE' DE KÜLTÜREL MİRASA KONU YERLER

Türkiye CULTURAL HERITAGE SUBJECT PLACES

Ad	Fotoğraf	Yer	Tarih	UNESCO verileri	Açıklamalar
Göbeklitepe		Şanlıurfa  37°13'23.5″K 38°55'20.8″D	MÖ 10000	1572; 2018; i, ii, iv	2011'de geçici listeye girmişti. ^[15]
Arslantepe Höyüğü		Malatya  38°22'55.3″K 38°21'40.4″D	MÖ 6. binyıl	1622; 2021; iii	2014'te geçici listeye girmişti. ^[16]
Ad	Fotoğraf	Yer	Tarih	UNESCO verileri	Açıklamalar







TÜRKİYE' DE KÜLTÜREL MİRASA KONU YERLER

Türkiye CULTURAL HERITAGE SUBJECT PLACES

Ad	Fotoğraf	Yer	Tarih	UNESCO verileri	Açıklamalar
Karain Mağarası		Antalya  37°04'39.9″K 30°34'15.1″D	Alt Paleolitik	666 ; 1994; iii, vi	Dünya Mirası olarak tescil edilmesi için 2001'de yapılan başvuru, Dünya Miras Komitesi tarafından ertelendi. [18]
Sümela Manastırı		Trabzon  40°41'24.6″K 39°39'30.7″D	4. yüzyıl	1397 ; 2000; i, iii	Dünya Mirası olarak tescil edilmesi için 1989'da yapılan başvuru, Dünya Miras Komitesi tarafından ertelendi. [19]
Alahan Manastırı		Mersin  36°47'27.9″K 33°21'04.7″D	5. yüzyıl	1398 ; 2000; i, iii, iv	




TÜRKİYE' DE KÜLTÜREL MİRASA KONU YERLER

Türkiye CULTURAL HERITAGE SUBJECT PLACES

Ad	Fotoğraf	Yer	Tarih	UNESCO verileri	Açıklamalar
Noel Baba Kilisesi		Antalya  36°14'41.8″K 29°59'07.4″D	4. yüzyıl	1399 ; 2000; iii, iv	
Harran ve Şanlıurfa		Şanlıurfa  37°09'20.5″K 38°47'28.6″D	MÖ 9500	1400 ; 2000; i, ii, iii, iv	
Ahlat Selçuklu Mezarlığı		Bitlis  38°44'26.8″K 42°27'30.8″D	12.-15. yüzyıllar	1401 ; 2000; i, iii	







TÜRKİYE' DE KÜLTÜREL MİRASA KONU YERLER

Türkiye CULTURAL HERITAGE SUBJECT PLACES

Ad	Fotoğraf	Yer	Tarih	UNESCO verileri	Açıklamalar
Denizli-Doğubayazıt Güzergâhındaki Selçuklu Kervansarayları		Denizli-Ağrı	13. yüzyıl	1403 ; 2000; ii, iii, iv	Ağzıkara Han , Akbaş Hanı , Akhan Kervansarayı (Aksaray), Akhan Kervansarayı (Denizli), Altunapa Hanı , Cibci Han , Eğirdir Han , Elikesik Han , Ertokuş Hanı , Gedik Han , Hacı Bekir Han , Han Camisi Hanı , Kantarmış Hanı , Kargı Han , Kavak Hanı , Kireli Hanı , Köprüköyü Hanı , Kuruçeşme Han , Lala Han , Latif Hanı , Mamahatun Kervansarayı , Mugar Hanı , Obruk Hanı , Okla Han , Öresin Han , Pervane Hanı , Pınarbaşı Hanı , Sadettin Hanı , Sikre Han , Sultan Han (Aksaray), Sultan Han (Kayseri), Sünnetli Han , Şahruh Köprüsü Hanı , Zincirli Han
Konya : Selçuklu Başkenti		Konya  37°52'14.3\"K 32°30'17.8\"D	12.-13. yüzyıllar	1404 ; 2000; i, ii, iv	





TÜRKİYE' DE KÜLTÜREL MİRASA KONU YERLER

Türkiye CULTURAL HERITAGE SUBJECT PLACES

Ad	Fotoğraf	Yer	Tarih	UNESCO verileri	Açıklamalar
Alanya		Antalya  36°32'11.8″K 31°59'52.7″D	MÖ 4. yüzyıl	1405 ; 2000; iii, iv	Dünya Mirası olarak tescil edilmesi için 2011'de ve 2013'te hazırlanan adaylık dosyaları, Türkiye'nin isteğiyle geri çekildi. [20][21]
Mardin Kültürel Peyzaj Alanı		Mardin  37°18'46.5″K 40°44'21.0″D	14. yüzyıl	1406 ; 2000; ii, iii, iv	Dünya Mirası olarak tescil edilmesi için 2003'te yapılan başvuru, Türkiye'nin isteğiyle incelenmedi. [22]
St. Paul Kilisesi, St. Paul Kuyusu ve Çevresi		Mersin  36°54'50.9″K 34°53'52.2″D	1102	1409 ; 2000; ii, iii, iv	




TÜRKİYE' DE KÜLTÜREL MİRASA KONU YERLER

Türkiye CULTURAL HERITAGE SUBJECT PLACES

Ad	Fotoğraf	Yer	Tarih	UNESCO verileri	Açıklamalar
İshak Paşa Sarayı		Ağrı  39°31'13.3″K 44°07'44.7″D	1784	1410 ; 2000; i, iii, iv	
Kekova		Antalya  36°10'47.7″K 29°51'47.8″D	MÖ 3. yüzyıl	1411 ; 2000; ii, iii, vii, ix	





TÜRKİYE' DE KÜLTÜREL MİRASA KONU YERLER

Türkiye CULTURAL HERITAGE SUBJECT PLACES

Ad	Fotoğraf	Yer	Tarih	UNESCO verileri	Açıklamalar
Güllük Dağı Millî Parkı ve Termessos		Antalya  36°58'57.0″K 30°27'53.1″D	MÖ 2. yüzyıl	1412 ; 2000; ii, iii, v, viii, ix, x	
Likya Uygarlığı Antik Kentleri		Antalya , Muğla	MÖ 5. yüzyıl	5408 ; 2009; iii, iv	







TÜRKİYE' DE KÜLTÜREL MİRASA KONU YERLER

Türkiye CULTURAL HERITAGE SUBJECT PLACES

Ad	Fotoğraf	Yer	Tarih	UNESCO verileri	Açıklamalar
Sagalassos Antik Kenti		Burdur  37°40'33.2″K 30°31'07.1″D	MÖ 3. yüzyıl	5409 ; 2009; ii, iii	
Perge Antik Kenti		Antalya  36°57'34.9″K 30°51'11.3″D	MÖ 13. yüzyıl	5411 ; 2009; ii	







TÜRKİYE' DE KÜLTÜREL MİRASA KONU YERLER

Türkiye CULTURAL HERITAGE SUBJECT PLACES

Ad	Fotoğraf	Yer	Tarih	UNESCO verileri	Açıklamalar
Eşrefoğlu Camii		Konya  37°41'00.3″K 31°43'07.2″D	1299	5611 ; 2011; ii, iv	
Saint Pierre Kilisesi		Hatay  36°12'33.2″K 36°10'41.7″D	1. yüzyıl	5613 ; 2011; iii, vi	
Aizanoi		Kütahya  39°12'03.9″K 29°36'35.0″D	MÖ 2. binyıl	5724 ; 2012; ii, iv	

TÜRKİYE' DE KÜLTÜREL MİRASA KONU YERLER

Türkiye CULTURAL HERITAGE SUBJECT PLACES

Ad	Fotoğraf	Yer	Tarih	UNESCO verileri	Açıklamalar
Zeugma Arkeolojik Siti		Gaziantep  37°03'27.4\"K 37°52'12.7\"D	MÖ 1. yüzyıl	5726 ; 2012; ii, iii, iv	
Gordion		Ankara  39°39'00.9\"K 31°58'46.0\"D	MÖ 12. yüzyıl	5727 ; 2012; iii, iv, vi	Dünya Mirası olarak tescil edilmesi için yapılan başvuru, 2022'de incelenecek. [23]
Birgi Tarihî Kenti		İzmir  38°15'23.9\"K 28°03'59.8\"D	13. yüzyıl	5728 ; 2012; ii, iv	

TÜRKİYE' DE KÜLTÜREL MİRASA KONU YERLER

Türkiye CULTURAL HERITAGE SUBJECT PLACES

Ad	Fotoğraf	Yer	Tarih	UNESCO verileri	Açıklamalar
Hekatomnos Anıt Mezarı ve Kutsal Alanı		Muğla 37°18'46.9″K 27°46'46.8″D	MÖ 4. yüzyıl	5729 ; 2012; i, iii, iv	
Beçin Orta Çağ Kenti		Muğla 37°16'29.1″K 27°47'21.0″D	13. yüzyıl	5730 ; 2012; ii	







TÜRKİYE' DE KÜLTÜREL MİRASA KONU YERLER

Türkiye CULTURAL HERITAGE SUBJECT PLACES

Ad	Fotoğraf	Yer	Tarih	UNESCO verileri	Açıklamalar
Niğde'nin Tarihî Anıtları		Niğde  37°57'58.8\"K 34°40'43.6\"D	13. yüzyıl	5731 ; 2012; ii	
Yeşemek Taş Ocağı ve Heykel Atölyesi		Gaziantep  36°54'12.8\"K 36°44'19.2\"D	MÖ 9. yüzyıl	5732 ; 2012; ii, iii	







TÜRKİYE' DE KÜLTÜREL MİRASA KONU YERLER

Türkiye CULTURAL HERITAGE SUBJECT PLACES

Ad	Fotoğraf	Yer	Tarih	UNESCO verileri	Açıklamalar
Odunpazarı Tarihî Kent Merkezi		Eskişehir  39°45'54.8″K 30°31'16.2″D	13. yüzyıl	5733 ; 2012; iii, vi	
Mamure Kalesi		Mersin  36°04'51.9″K 32°53'41.0″D	3.-4. yüzyıllar	5734 ; 2012; iv, v	
Hacı Bektaş-ı Veli Türbesi		Nevşehir  38°56'33.4″K 34°33'44.4″D	13. yüzyıl	5735 ; 2012; iii, vi	





TÜRKİYE' DE KÜLTÜREL MİRASA KONU YERLER

Türkiye CULTURAL HERITAGE SUBJECT PLACES

Ad	Fotoğraf	Yer	Tarih	UNESCO verileri	Açıklamalar
Laodikeia Antik Kenti		Denizli  37°50'09.7″K 29°06'33.1″D	MÖ 3. yüzyıl	5823 ; 2013; ii, iii, iv	
Tuz Gölü Özel Çevre Koruma Alanı		Aksaray, Ankara, Konya  38°40'43.1″K 33°30'55.7″D	2000	5824 ; 2013; vii, viii, x	
Sardis Antik Kenti ve Bintepeler Lidya Tümlüsleri		Manisa  38°29'18.7″K 28°02'25.6″D	MÖ 8. yüzyıl	5829 ; 2013; i, ii, iii	



TÜRKİYE' DE KÜLTÜREL MİRASA KONU YERLER

Türkiye CULTURAL HERITAGE SUBJECT PLACES

Ad	Fotoğraf	Yer	Tarih	UNESCO verileri	Açıklamalar
İznik		Bursa  40°25'47.6″K 29°43'35.6″D	MÖ 316	5900 ; 2014; ii, iii, v	
Zeynel Abidin Camii ve Mor Yakup Kilisesi		Mardin  37°04'00.9″K 41°12'52.9″D	4. yüzyıl (kilise) 12. yüzyıl (cami)	5901 ; 2014; iii, iv	

TÜRKİYE' DE KÜLTÜREL MİRASA KONU YERLER

Türkiye CULTURAL HERITAGE SUBJECT PLACES

Ad	Fotoğraf	Yer	Tarih	UNESCO verileri	Açıklamalar
Ahi Evran Türbesi		Kırşehir  39°08'53.3\"K 34°09'34.2\"D	1482	5902 ; 2014; iii, vi	






TÜRKİYE' DE KÜLTÜREL MİRASA KONU YERLER

Türkiye CULTURAL HERITAGE SUBJECT PLACES

Ad	Fotoğraf	Yer	Tarih	UNESCO verileri	Açıklamalar
Titus Tüneli		Hatay  36°07'16.2″K 35°55'21.4″D	2. yüzyıl	5903 ; 2014; i, iv	
Mahmut Bey Camii		Kastamonu  41°28'47.6″K 33°41'12.3″D	1366	5904 ; 2014; ii, iv	

TÜRKİYE' DE KÜLTÜREL MİRASA KONU YERLER

Türkiye CULTURAL HERITAGE SUBJECT PLACES

Ad	Fotoğraf	Yer	Tarih	UNESCO verileri	Açıklamalar
Kültepe -Kaniş Arkeolojik Alanı		Kayseri  38°51'02.4″K 35°38'04.2″D	MÖ 3. binyıl	5905 ; 2014; ii, iii	
Kaunos Antik Kenti		Muğla  36°49'31.9″K 28°37'22.7″D	MÖ 9. yüzyıl	5906 ; 2014; i, ii, iii, iv	
Anadolu Selçuklu Medreseleri		Erzurum , Kayseri , Kırşehir , Konya , Sivas	13. yüzyıl	5907 ; 2014; ii, iv	Buruciye Medresesi , Cacabey Medresesi , Çifte Medrese , Çifte Minareli Medrese (Erzurum), Çifte Minareli Medrese (Sivas), Gök Medrese , İnce Minareli Medrese , Karatay Medresesi , Sahabiye Medresesi , Yakutiye Medresesi





TÜRKİYE' DE KÜLTÜREL MİRASA KONU YERLER

Türkiye CULTURAL HERITAGE SUBJECT PLACES

Ad	Fotoğraf	Yer	Tarih	UNESCO verileri	Açıklamalar
Korikos Antik Kenti		Mersin  36°27'24.5″K 34°08'53.8″D	MÖ 4. yüzyıl	5909 ; 2014; ii, iii, iv	
Anavarza Antik Kenti		Adana  37°14'57.6″K 35°53'50.1″D	MÖ 1. yüzyıl	5910 ; 2014; iii, iv, vi	

TÜRKİYE' DE KÜLTÜREL MİRASA KONU YERLER

Türkiye CULTURAL HERITAGE SUBJECT PLACES

Ad	Fotoğraf	Yer	Tarih	UNESCO verileri	Açıklamalar
Çanakkale ve Gelibolu I. Dünya Savaşı Alanları		Çanakkale  40°03'01.0\"K 26°13'11.4\"D	1915-16	5911 ; 2014; vi	
Eflatunpınar : Hitit Su Anıtı		Konya  37°50'05.5\"K 31°43'15.4\"D	MÖ 1620-1200	5912 ; 2014; iii, iv, vi	





TÜRKİYE' DE KÜLTÜREL MİRASA KONU YERLER

Türkiye CULTURAL HERITAGE SUBJECT PLACES

Ad	Fotoğraf	Yer	Tarih	UNESCO verileri	Açıklamalar
Akdamar Kilisesi		Van 38°20'25.5″K 43°02'12.3″D	921	6035 ; 2015; i, ii, iii, iv, vi	
Aspendos Antik Kenti Tiyatrosu ve Su Kemerleri		Antalya 36°56'20.5″K 31°10'20.4″D	MÖ 5. yüzyıl	6036 ; 2015; i, ii, iv	






TÜRKİYE' DE KÜLTÜREL MİRASA KONU YERLER

Türkiye CULTURAL HERITAGE SUBJECT PLACES

Ad	Fotoğraf	Yer	Tarih	UNESCO verileri	Açıklamalar
Ashâb-ı Kehf Külliyesi		Kahramanmaraş  38°14'47.9″K 36°51'15.3″D	446	6037 ; 2015; iii, vi	
Mudurnu Tarihî Ahi Kenti		Bolu  40°27'51.0″K 31°12'43.0″D	13. yüzyıl	6038 ; 2015; ii, iv	Dünya Mirası olarak tescil edilmesi için 2018'de hazırlanan adaylık dosyası, Türkiye'nin isteğiyle geri çekildi.[24]







TÜRKİYE' DE KÜLTÜREL MİRASA KONU YERLER

Türkiye CULTURAL HERITAGE SUBJECT PLACES

Ad	Fotoğraf	Yer	Tarih	UNESCO verileri	Açıklamalar
Harşena Dağı ve Pontus Kral Kaya Mezarları		Amasya  40°39'12.8″K 35°49'49.5″D	MÖ 3. yüzyıl	6039 ; 2015; iii, vi, vii	
Dağlık Frigya		Afyonkarahisar , Eskişehir , Kütahya	MÖ 8. yüzyıl	6040 ; 2015; ii, iii, iv	
Stratonikeia Antik Kenti		Muğla  37°18'47.8″K 28°03'57.8″D	MÖ 1500	6041 ; 2015; ii, iv	







TÜRKİYE' DE KÜLTÜREL MİRASA KONU YERLER

Türkiye CULTURAL HERITAGE SUBJECT PLACES

Ad	Fotoğraf	Yer	Tarih	UNESCO verileri	Açıklamalar
Uzun Köprü		Edirne  41°16'40.0″K 26°40'30.2″D	1443	6042 ; 2015; iii, iv	
İsmail Fakirullah Türbesi		Siirt  37°56'57.0″K 42°00'40.0″D	18. yüzyıl	6043 ; 2015; iv, vi	
Yıldız Sarayı Kompleksi		İstanbul  41°03'01.2″K 29°00'41.0″D	18. yüzyıl	6044 ; 2015; ii, iii, iv	





TÜRKİYE' DE KÜLTÜREL MİRASA KONU YERLER

Türkiye CULTURAL HERITAGE SUBJECT PLACES

Ad	Fotoğraf	Yer	Tarih	UNESCO verileri	Açıklamalar
Malabadi Köprüsü		Diyarbakır  38°09'13.2″K 41°12'13.9″D	12. yüzyıl	6113 ; 2016; iii, iv, vi	
Van Kalesi , Höyüğü ve Tarihi Van Şehri		Van  38°30'03.67″K 43°20'21.56″D	MÖ 8. yüzyıl	6114 ; 2016; ii, iii, iv, vi	
II. Bayezid Külliyesi		Edirne  41°41'09.10″K 26°32'38.78″D	1488	6117 ; 2016; ii, iv, vi	







TÜRKİYE' DE KÜLTÜREL MİRASA KONU YERLER

Türkiye CULTURAL HERITAGE SUBJECT PLACES

Ad	Fotoğraf	Yer	Tarih	UNESCO verileri	Açıklamalar
Yivli Minare		Antalya  36°53'11.74″K 30°42'16.32″D	1373	6119 ; 2016; ii, iv	
Sivrihisar Ulu Camii		Eskişehir  39°27'3.40″K 31°32'14.43″D	1232	6120 ; 2016; ii, iv	







TÜRKİYE' DE KÜLTÜREL MİRASA KONU YERLER

Türkiye CULTURAL HERITAGE SUBJECT PLACES

Ad	Fotoğraf	Yer	Tarih	UNESCO verileri	Açıklamalar
Bodrum Kalesi		Muğla  37°01'54.2″K 27°25'45.9″D	15. yüzyıl	6121 ; 2016; ii, iii, iv	
Nuruosmaniye Camii		İstanbul  41°00'37.1″K 28°58'13.8″D	1755	6122 ; 2016; ii, iii, iv	
Kibira Antik Kenti		Burdur  37°09'29.3″K 29°29'47.3″D	MÖ 4. yüzyıl	6123 ; 2016; iii, iv	





TÜRKİYE' DE KÜLTÜREL MİRASA KONU YERLER

Türkiye CULTURAL HERITAGE SUBJECT PLACES

Ad	Fotoğraf	Yer	Tarih	UNESCO verileri	Açıklamalar
Hacı Bayram Camii ve Çevresi		Ankara  39°56'39.46″K 32°51'28.61″D	1428	6124 ; 2016; iv, vi	
Kızılırmak Deltası ve Kuş Cenneti		Samsun  41°40'13.05″K 36°02'07.1″D	1994	6125 ; 2016; vii, x	Dünya Mirası olarak tescil edilmesi için 2018'de hazırlanan adaylık dosyası, Türkiye'nin isteğiyle geri çekildi.[24]
Assos Antik Kenti		Çanakkale  39°29'16.0″K 26°20'13.0″D	MÖ 7. yüzyıl	6242 ; 2017; iii, iv, vi	






TÜRKİYE' DE KÜLTÜREL MİRASA KONU YERLER

Türkiye CULTURAL HERITAGE SUBJECT PLACES

Ad	Fotoğraf	Yer	Tarih	UNESCO verileri	Açıklamalar
Ayvalık Endüstriyel Peyzaj Alanı		Balıkesir  39°19'00.9″K 26°41'31.4″D	19. yüzyıl	6243 ; 2017; iii, v	
İvriz Kültürel Peyzaj Alanı		Konya  37°23'46.7″K 34°09'53.2″D	MÖ 8. yüzyıl	6244 ; 2017; ii, iii, iv	






TÜRKİYE' DE KÜLTÜREL MİRASA KONU YERLER

Türkiye CULTURAL HERITAGE SUBJECT PLACES

Ad	Fotoğraf	Yer	Tarih	UNESCO verileri	Açıklamalar
Anadolu Türk Mirasının Erken Dönemi: Niksar , Danişmendiler Beyliği'nin Başkenti		Tokat  40°35'17\"K 36°56'59\"D	11. yüzyıl	6344 ; 2018; ii, iv, vi	
Gaziantep'teki Yer Altı Su Yapıları: Livaslar ve Kasteller		Gaziantep  37°03'34.1\"K 37°23'20.9\"D	13. yüzyıl	6345 ; 2018; iii, iv	Altı ögesi vardır. [25]
Anadolu'daki Ahşap Çatılı ve Ahşap Direkli Camiler		Afyonkarahisar , Ankara , Eskişehir , Kastamonu , Konya a	13.-14. yüzyıllar	6346 ; 2018; ii, iv	Afyonkarahisar Ulu Camii , Arslanhane Camii , Eşrefoğlu Camii , Mahmut Bey Camii , Sivrihisar Ulu Camii
Justinianus Köprüsü		Sakarya 	6. yüzyıl	6347 ; 2018; iii, iv	

TÜRKİYE' DE KÜLTÜREL MİRASA KONU YERLER

Türkiye CULTURAL HERITAGE SUBJECT PLACES

Ad	Fotoğraf	Yer	Tarih	UNESCO verileri	Açıklamalar
		40°44'15.64"K 30°22'26.46"D			
Priene Antik Kenti		Aydın  37°39'31.65"K 27°17'51.34"D	MÖ 6. yüzyıl	6348 ; 2018; ii, iii, iv, vi	
Harpur Tarihi Kenti		Elazığ  38°42'16"K 39°15'10"D	MÖ 8. yüzyıl	6349 ; 2018; iii, iv, vi	
Kral Kızı Hamamı		Yozgat 	2. yüzyıl	6350 ; 2018; iv	



TÜRKİYE' DE KÜLTÜREL MİRASA KONU YERLER

Türkiye CULTURAL HERITAGE SUBJECT PLACES

Ad	Fotoğraf	Yer	Tarih	UNESCO verileri	Açıklamalar
		39°29'41"K 35°22'34"D			
Balıca Mağarası Tabiat Parkı		Tokat  40°13'38"K 36°18'06"D	Pliyosen	6403 ; 2019; vii, viii	







TÜRKİYE' DE KÜLTÜREL MİRASA KONU YERLER

Türkiye CULTURAL HERITAGE SUBJECT PLACES

Ad	Fotoğraf	Yer	Tarih	UNESCO verileri	Açıklamalar
Ceneviz Ticaret Yolu'nda Akdeniz'den Karadeniz'e Kadar Kale ve Surlu Yerleşimleri		Aydın , Bartın , Düzce , İstanbul , İzmir , Sinop	13. yüzyıl	6468 ; 2020; ii, iv	İlk olarak 2013'te Akçakoca Kalesi , Amasra Kalesi , Çandarlı Kalesi , Foça Kalesi , Galata Kulesi , Sinop Kalesi , Yoros Kalesi ile miras alanı oluşturuldu.[26] Daha sonra 2020'de Çeşme Kalesi , Güvercinada Kalesi ve Kuşadası Surları geçici miras alanına eklendi.[27]
Beypazarı Tarihî Kenti		Ankara 40°10'14″K 31°55'15″D	19. yüzyıl	6469 ; 2020; iii	






TÜRKİYE' DE KÜLTÜREL MİRASA KONU YERLER

Türkiye CULTURAL HERITAGE SUBJECT PLACES

Ad	Fotoğraf	Yer	Tarih	UNESCO verileri	Açıklamalar
Karatepe-Aslantaş Antik Kenti		Osmaniye  37°15'33\"K 36°14'09\"D	MÖ 8. yüzyıl	6470 ; 2020; ii, iii, iv	
İzmir Tarihî Liman Kenti		İzmir  38°25'06\"K 27°07'56\"D	MÖ 4. yüzyıl	6471 ; 2020; ii, iii, iv	
Zerzevan Kalesi ve Mithraeum		Diyarbakır  37°36'30\"K 40°29'57\"D	4. yüzyıl	6472 ; 2020; iii, iv, vi	

TÜRKİYE' DE KÜLTÜREL MİRASA KONU YERLER

Türkiye CULTURAL HERITAGE SUBJECT PLACES

Ad	Fotoğraf	Yer	Tarih	UNESCO verileri	Açıklamalar
Koramaz Vadisi		Kayseri  38°48'10″K 35°41'02″D	11. yüzyıl	6473 ; 2020; v	
Midyat ve Çevresindeki (Tur Abdin) Geç Antik ve Orta Çağ Kilise ve Manastırları		Mardin  37°28'59.7″K 41°23'48.1″D	6. yüzyıl	6534 ; 2021; iii, iv, vi	Mor Sobo Kilisesi , Meryem Ana Kilisesi , Deyrüzzaferân Manastırı , Mor Gabriel Manastırı , Mor Abai Manastırı , Mor Loozor Manastırı , Mor Yakup Manastırı , Mor Kuryakos Kilisesi , Mor İzozel Kilisesi
Kemaliye Tarihî Kenti		Erzincan  39°15'44″K 38°29'44″D	15. yüzyıl	6535 ; 2021; v, viii	Kemaliye kent merkezi ve Karanlık Kanyon 'dan oluşmaktadır.

TÜRKİYE' DE KÜLTÜREL MİRASA KONU YERLER

Türkiye CULTURAL HERITAGE SUBJECT PLACES

Deneyiminizi geliştirmek ve Türkiye'de yer alan kültürel mirasa konu alanları koruyarak gelecek nesillere taşımak adına lütfen aşağıdaki kurallara uyalım.

İbadethane girişlerinde; şort-etek gibi dizlerinin üzerinde açıkta kalan ve omuzları açıkta bırakan giysiler giymek ve yüksek sesle konuşmak müzik dinlemek kutsal mekanlarda yasaktır.

Din önderleri, çocuklar ve tanımadığınız kişiler ile fotoğraf ve video çekmek için lütfen izin isteyiniz. İzinsiz çekim yapılması yasaktır.

Anıtlar ve tarihi eserlerin olduğu bölgelerde -Oyma ve kırılğan yüzeyli eser ve anıtlara oturmak ve yaslanmak yasaktır.

Arkeolojik eserlerde yer değişikliği yapmak-taşımak-dokunmak ve bu eserlerin satışı yasaktır.

Alkol ve sigaranın içilmesi yasak olan bölgelerde tüketilmesi yasaktır.

Çocuklara para-şeker vermek dilenmeye teşvik eder. Çocuklara yardım etmek istiyorsanız lütfen tanınmış hayır kurumlarına bağış yapınız.

Kamuya açık alanlarda çevreyi kirletmek, yağmalamak ve cinsel organı açıkta bırakacak şekilde teşhir etmek kesinlikle yasaktır ve cezaya tabidir.

Tehdit altındaki yaban hayatı türlerinden türetilen yasadışı ürünler / hediyelik eşyalarının satın alınmasından kaçınılmalıdır.



TÜRKİYE' DE KÜLTÜREL MİRASA KONU YERLER

Türkiye CULTURAL HERITAGE SUBJECT PLACES

Please follow the rules below in order to improve your experience and preserve the areas subject to cultural heritage in Turkey and carry it to future generations.

At the entrances of places of worship; It is forbidden to wear clothes that are exposed above the knees and expose the shoulders, such as shorts and skirts, and to speak loudly and listen to music in holy places.

Please ask permission to take photos and videos with religious leaders, children and people you don't know. Unauthorized shooting is prohibited.

In areas where monuments and historical artifacts are located, it is forbidden to sit and lean on carved and fragile surface artifacts and monuments.

It is forbidden to relocate, move, touch and sell archaeological artifacts.

It is forbidden to consume alcohol and cigarettes in areas where smoking is prohibited.

Giving money-candy to children encourages begging. If you want to help children, please donate to recognized charities.

Polluting the environment, looting and exposing the genitals in public places are strictly prohibited and subject to penalties.

The purchase of illegal products/souvenirs derived from threatened wildlife species should be avoided.

